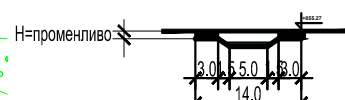


#### КАРАКТЕРИСТИЧНИ ПРЕСЕЦИ НА УЛИЧНА МРЕЖА СО РОБОВСКА РЕКА

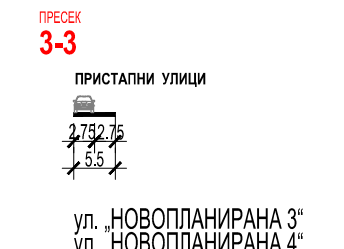
**ПРЕСЕК 5-5** УЛИЦА „НОВОПЛАНИРАНА 3“ ВО ДЕЛОТ КАЈ МОСТОТ НА РОБОВСКА РЕКА



**ПРЕСЕК 6-6** УЛИЦА „НОВОПЛАНИРАНА 3“ ВО ДЕЛОТ КАЈ МОСТОТ НА РОБОВСКА РЕКА



#### ПРОФИЛИ НА СООБРАЌАЈНИЦИ:



УПС РОБОВО, ОПШТИНА ПЕХЧЕВО (2016-2026)			
ЦЕЛ	Опфат		
	A - ДОМУВАЊЕ	217878.77 m <sup>2</sup>	83.89%
	B - КОМЕРЦИЈАЛНИ И ДЕЛОВНИ НАМЕНИ	575.34 m <sup>2</sup>	0.22%
	V - ЈАВНИ ИНСТИТУЦИИ	8575.47 m <sup>2</sup>	3.30%
	E - ИНФРАСТРУКТУРА	31327.50 m <sup>2</sup>	12.06%
	D - ЗЕЛЕНИЛО И РЕКРЕАЦИЈА	1365.78 m <sup>2</sup>	0.53%
	<b>ВКУПНО</b>	<b>259722.87 m<sup>2</sup></b>	<b>100.00%</b>

УПС РОБОВО, ОПШТИНА ПЕХЧЕВО (2016-2026)				
ЦЕЛ	Опфат			
	A1 - ДОМУВАЊЕ ВО СТАБЕНИ КУКИ	217878.77 m <sup>2</sup>	0.84 m <sup>2</sup>	
	B1 - МАЛИ КОМЕРЦИЈАЛНИ И ДЕЛОВНИ НАМЕНИ	575.34 m <sup>2</sup>	0.22%	
	B1 - ОБРАЗОВАНИЕ И НАУКА	5663.63 m <sup>2</sup>	2.18%	
	B3 - КУЛТУРА	695.19 m <sup>2</sup>	0.27%	
	B5 - ВЕРСКИ ИНСТИТУЦИИ	2216.64 m <sup>2</sup>	0.85%	
	E1 - КОМУНАЛНА ИНФРАСТРУКТУРА	СООБРАЌАЈНИ КОРИДОРИ	23282.30 m <sup>2</sup>	8.96%
	E1 - КОМУНАЛНА ИНФРАСТРУКТУРА	РЕКА	7922.82 m <sup>2</sup>	3.05%
	E2 - КОМУНАЛНА СУПРАСТРУКТУРА	ТРАФ-ОСТАНИЦА	122.38 m <sup>2</sup>	0.05%
	D2 - ЗАШТИТНО ЗЕЛЕНИЛО		1365.78 m <sup>2</sup>	0.53%
	<b>ВКУПНО</b>	<b>259722.87 m<sup>2</sup></b>	<b>100.00%</b>	

УПС РОБОВО, ОПШТИНА ПЕХЧЕВО (2016-2026)				
B1	A1 - ДОМУВАЊЕ ВО СТАБЕНИ КУКИ	14031.08 m <sup>2</sup>	88.48%	
	E1 - КОМУНАЛНА ИНФРАСТРУКТУРА	СООБРАЌАЈНИ КОРИДОРИ	1416.14 m <sup>2</sup>	8.93%
	E1 - КОМУНАЛНА ИНФРАСТРУКТУРА	РЕКА	409.94 m <sup>2</sup>	2.59%
	<b>ВКУПНО</b>	<b>15887.15 m<sup>2</sup></b>	<b>100.00%</b>	

УПС РОБОВО, ОПШТИНА ПЕХЧЕВО (2016-2026)				
B2	A1 - ДОМУВАЊЕ ВО СТАБЕНИ КУКИ	58379.38 m <sup>2</sup>	84.31%	
	B1 - ОБРАЗОВАНИЕ	5663.63 m <sup>2</sup>	8.18%	
	E1 - КОМУНАЛНА ИНФРАСТРУКТУРА	СООБРАЌАЈНИ КОРИДОРИ	5199.95 m <sup>2</sup>	7.51%
	<b>ВКУПНО</b>	<b>69242.97 m<sup>2</sup></b>	<b>100.00%</b>	

УПС РОБОВО, ОПШТИНА ПЕХЧЕВО (2016-2026)				
B3	A1 - ДОМУВАЊЕ ВО СТАБЕНИ КУКИ	58766.08 m <sup>2</sup>	84.65%	
	B3 - КУЛТУРА	695.19 m <sup>2</sup>	1.00%	
	E1 - КОМУНАЛНА ИНФРАСТРУКТУРА	СООБРАЌАЈНИ КОРИДОРИ	6482.87 m <sup>2</sup>	9.34%
	E1 - КОМУНАЛНА ИНФРАСТРУКТУРА	РЕКА	3478.36 m <sup>2</sup>	5.01%
	<b>ВКУПНО</b>	<b>69422.50 m<sup>2</sup></b>	<b>100.00%</b>	

УПС РОБОВО, ОПШТИНА ПЕХЧЕВО (2016-2026)				
B4	A1 - ДОМУВАЊЕ ВО СТАБЕНИ КУКИ	81030.09 m <sup>2</sup>	81.58%	
	B1 - МАЛИ КОМЕРЦИЈАЛНИ И ДЕЛОВНИ НАМЕНИ	575.34 m <sup>2</sup>	0.58%	
	B5 - ВЕРСКИ ИНСТИТУЦИИ	2216.64 m <sup>2</sup>	2.23%	
	E1 - КОМУНАЛНА ИНФРАСТРУКТУРА	СООБРАЌАЈНИ КОРИДОРИ	10183.33 m <sup>2</sup>	10.25%
	E1 - КОМУНАЛНА ИНФРАСТРУКТУРА	РЕКА	3833.04 m <sup>2</sup>	3.86%
	E2 - КОМУНАЛНА СУПРАСТРУКТУРА	ТРАФ-ОСТАНИЦА	122.38 m <sup>2</sup>	0.12%
	D2 - ЗАШТИТНО ЗЕЛЕНИЛО		1365.78 m <sup>2</sup>	1.38%
	<b>ВКУПНО</b>	<b>99326.60 m<sup>2</sup></b>	<b>100.00%</b>	

УПС РОБОВО, ОПШТИНА ПЕХЧЕВО (2016-2026)				
B5	A1 - ДОМУВАЊЕ ВО СТАБЕНИ КУКИ	5672.15 m <sup>2</sup>	96.57%	
	E1 - КОМУНАЛНА ИНФРАСТРУКТУРА	РЕКА	201.49 m <sup>2</sup>	3.43%
	<b>ВКУПНО</b>	<b>5873.64 m<sup>2</sup></b>	<b>100.00%</b>	

- #### ЛЕГЕНДА:
- ГРАНИЦА НА ПЛАНСКИ ОПФАТ (P=25,97ха)
  - ГРАНИЦА НА БЛОК
  - Б1 НУМЕРАЦИЈА НА БЛОК
  - ГРАНИЦА НА НАМЕНСКА ЗОНА
  - РЕГУЛАЦИОНА ЛИНИЈА
  - ГРАНИЦА ВОДА - БАРИЕРА
  - ЕЛЕМЕНТИ НА УЛИЧНА МРЕЖА
  - ОСКА НА СООБРАЌАЈНИЦА
  - НИВЕЛМАН ПОДОЛЖЕН
  - 846.08 НИВЕЛМАНСКИ ТОЧКИ

- #### КЛАСА НА НАМЕНА:
- A** ДОМУВАЊЕ
    - А1 ДОМУВАЊЕ ВО СТАБЕНИ КУКИ
  - B** КОМЕРЦИЈАЛНИ И ДЕЛОВНИ НАМЕНИ
    - B1 МАЛИ КОМЕРЦИЈАЛНИ И ДЕЛОВНИ НАМЕНИ
  - V** ЈАВНИ ИНСТИТУЦИИ
    - B1 ОБРАЗОВАНИЕ
    - B3 КУЛТУРА
    - B5 ВЕРСКИ ИНСТИТУЦИИ
  - E** ИНФРАСТРУКТУРА
    - E1 КОМУНАЛНА СУПРАСТРУКТУРА-ТРАФОСТАНИЦА
  - D** ЗЕЛЕНИЛО И РЕКРЕАЦИЈА
    - D2 ВЕРСКИ ИНСТИТУЦИИ

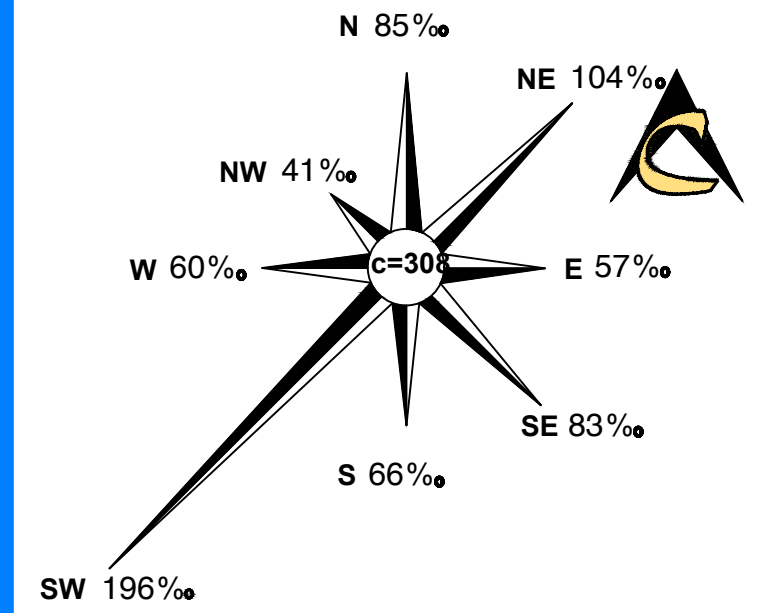
- КОЛОВОЗ
  - ТРОТОАР
  - КОРИТО НА РОБОВСКА РЕКА
  - КРАЈБРЕЖЕН (ЗАШТИТЕН) ПОЈАС НА РОБОВСКА РЕКА
  - ПОСТОЈНИ ИНСТАЛАЦИИ (АЕК)
  - ЕВН ТРАФОСТАНИЦА 10(20)0,4
  - ПОСТОЈНИ ИНСТАЛАЦИИ (ЕВН)
  - ПЛАНИРАНА ЕЛЕКТРО ЕНЕРГЕТСКА ИНФРАСТРУКТУРА
  - ПОСТОЈНА ТЕЛЕКОМУНИКАЦИСКА МРЕЖА (ТЕЛЕКОМ)
  - ПЛАНИРАНА ТЕЛЕКОМУНИКАЦИСКА МРЕЖА (ТЕЛЕКОМ)
  - ПОСТОЈНА ВОДОВОДНА МРЕЖА
  - ДИСЛОКАЦИЈА НА ПОСТОЈНА ВОДОВОДНА МРЕЖА
  - ПЛАНИРАНА ВОДОВОДНА МРЕЖА
  - ПЛАНИРАНА ФЕКАЛНА КАНАЛИЗАЦИОНА МРЕЖА
  - ПЛАНИРАНА АТМОСФЕРСКА КАНАЛИЗАЦИОНА МРЕЖА
- ЗАШТИТНО КОНЗЕРВАТОРСКИ ОСНОВИ
- ГРАНИЦА НА ДОБРОТО
  - ГРАНИЦА НА КОНТАКТНА ЗОНА
  - D1 РЕЖИМ НА ЗАШТИТА ОД ВТОР СТЕПЕН
  - D2 РЕЖИМ НА ЗАШТИТА ОД ВТОР СТЕПЕН

## УРБАНИСТИЧКИ ПЛАН ЗА СЕЛО РОБОВО

### ОПШТИНА ПЕХЧЕВО

#### ПЛАНСКА ДОКУМЕНТАЦИЈА

#### КОНЕЧЕН ПРЕДЛОГ ПЛАН M=1:2500



ВРЕДНОСТИТЕ НА ПОВРШНИТЕ НА ПАРЦЕЛИТЕ ВО ТАБЕЛИТЕ СЕ ИНФОРМАТИВНИ. ВИСТИНСКИТЕ ВРЕДНОСТИ СЕ ДОБИВААТ ОД НАДЛЕЖНА ИНСТИТУЦИЈА ПО КАРТИРАЊЕ НА ПЛАНОТ.

ИНСТИТУТ ЗА УРБАНИЗАМ, СООБРАЌАЈ И ЕКОЛОГИЈА

НОСИТЕЛ НА ПЛАНОТ: ОПШТИНА ПЕХЧЕВО

УРБАНИСТИЧКИ ПЛАН ЗА СЕЛО РОБОВО, ОПШТИНА ПЕХЧЕВО

ПЛАНСКА ДОКУМЕНТАЦИЈА

СИНТЕЗЕН ПЛАН

ПЛАНЕР ПОТПИСНИК:  
ЕЛЕНА ДРАКУЛОВСКА ГИГОВ  
овластување бр. 0.0361

СОРАБОТНИЦИ:  
МАЈА ЗАФИРОВСКА, дипл.инж.арх.  
СНЕЖАНА НЕЛОСКА, дипл.инж.арх.  
М-р ЈОРДАН ПАНАЈОТОВ, дипл.инж.арх.  
М-р МИЛИЦА САВЕСКА, дипл.инж.арх.