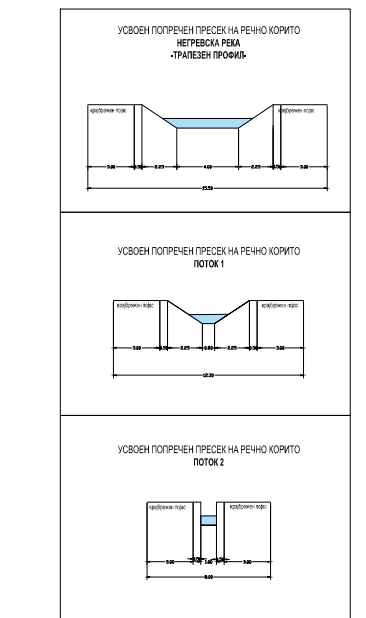
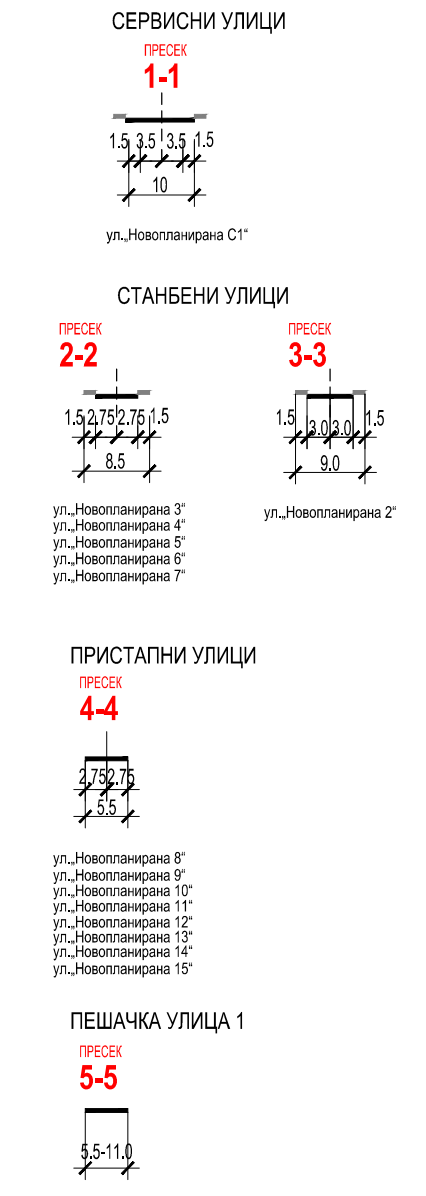
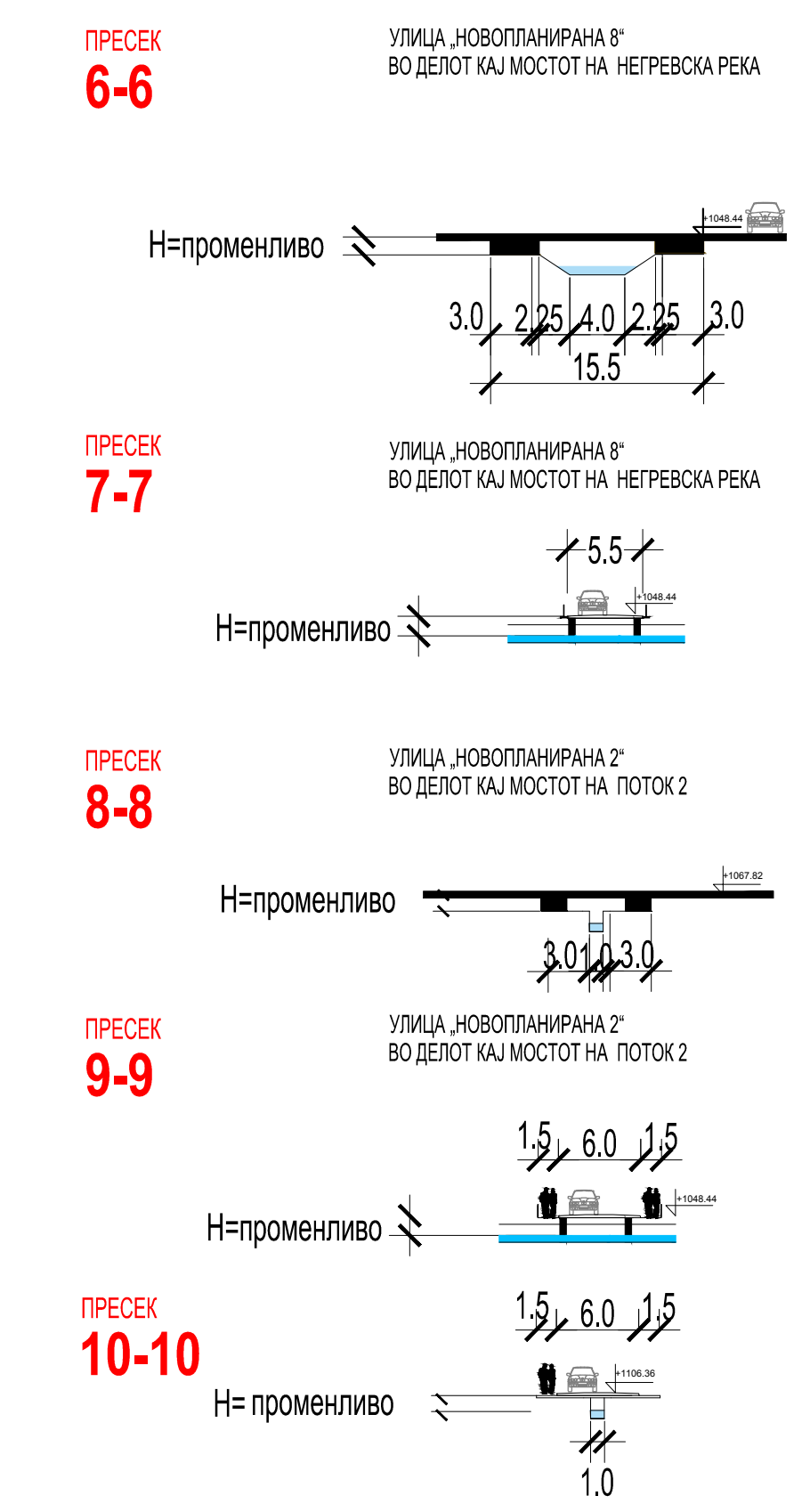


ПРОФИЛИ НА СООБРАЌАЈНИЦИ:



КАРАКТЕРИСТИЧНИ ПРЕСЕЦИ НА УЛИЧНА МРЕЖА СО НЕГРЕВСКА РЕКА

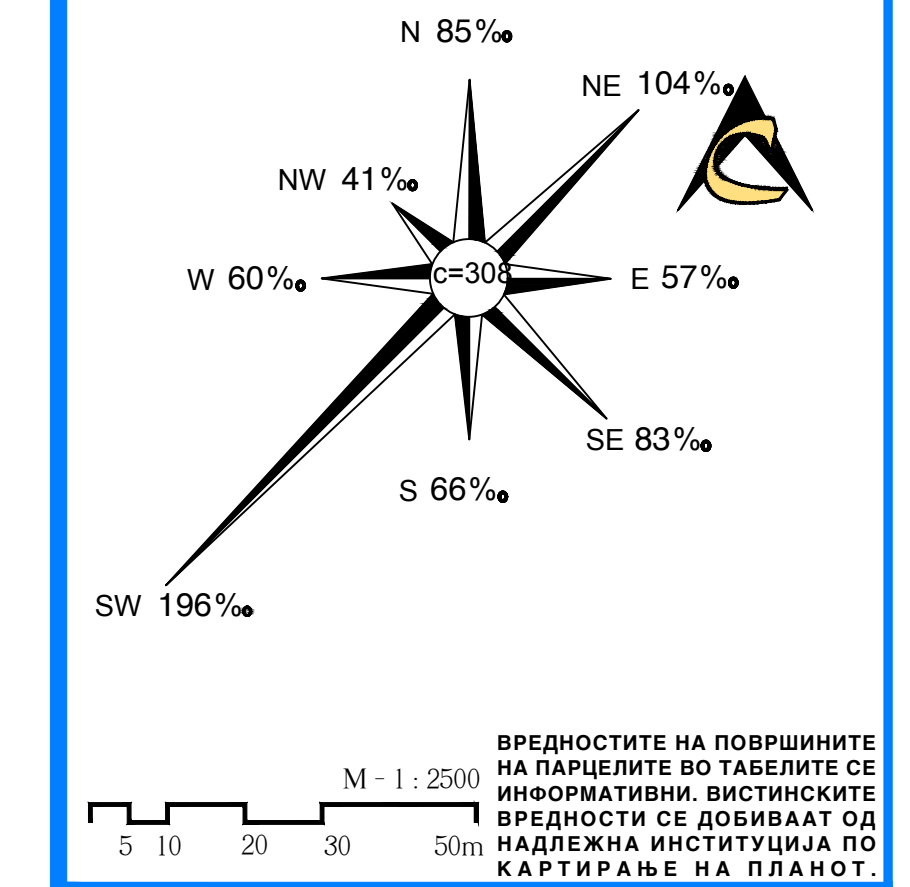


- ЛЕГЕНДА:**
- ГРАНИЦА НА ПЛАНСКИ ОПФАТ (24,395 ха)
 - ГРАНИЦА НА БЛОК
 - НУМЕРАЦИЈА НА БЛОК
 - ГРАНИЦА НА НАМЕНСКА ЗОНА
 - ГРАНИЦА ВОДА - БАРИЕРА
 - ЕЛЕМЕНТИ НА УЛИЧНА МРЕЖА
 - ОСКА НА СООБРАЌАЈНИЦА
- КЛАСА НА НАМЕНА:**
- A** ДОМУВАЊЕ
 - A1 ДОМУВАЊЕ ВО СТАНБЕНИ КУЌИ
 - B** ЈАВНИ ИНСТИТУЦИИ
 - B1 ОБРАЗОВАНИЕ
 - B2 КУЛТУРА
 - B3 ВЕРСКИ ИНСТИТУЦИИ
 - Г** ПРОИЗВОДСТВО, ДИСТРИБУЦИЈА И СЕРВИСИ
 - G1 ЛЕСНА И НЕЗАГАДУВАЧКА ИНДУСТРИЈА
 - G2 ЗАШТИТНО ЗЕЛЕНИЛО
 - Д** ЗЕЛЕНИЛО И РЕКРЕАЦИЈА
 - D1 ЗАШТИТНО ЗЕЛЕНИЛО
 - D2 МЕМОРИЈАЛНИ ПРОСТОРИ
 - Е** ИНФРАСТРУКТУРА
 - E1 КОМУНАЛНА ИНФРАСТРУКТУРА-СООБРАЌАЈНИЦИ
 - E2 КОМУНАЛНА СУПРАСТРУКТУРА (ТРАВОСТАНИЦИ, РЕЗЕРВОАР ЗА ВОДА)
 - E3 НЕКОМПАТИБИЛНА ИНФРАСТРУКТУРА (ПРЕЧИСТИТЕЛНА СТАНИЦА)
- ИНФРАСТРУКТУРА**
- КОМУНАЛНА ИНФРАСТРУКТУРА-СООБРАЌАЈНИЦИ
 - КОМУНАЛНА СУПРАСТРУКТУРА (ТРАВОСТАНИЦИ, РЕЗЕРВОАР ЗА ВОДА)
 - НЕКОМПАТИБИЛНА ИНФРАСТРУКТУРА (ПРЕЧИСТИТЕЛНА СТАНИЦА)
- ЗАШТИТНО-КОНЗЕРВАТОРСКИ ОСНОВИ РЕЖИМ НА ЗАШТИТА :**
- ГРАНИЦА НА ДОБРОТО
 - ГРАНИЦА НА КОНТАКТНА ЗОНА
 - РЕЖИМ НА ЗАШТИТА ОД ВТОР СТЕПЕН
 - РЕЖИМ НА ЗАШТИТА ОД ВТОР СТЕПЕН

- ПЕШАЧКА ПАТЕКА
- КОЛОВОЗ
- ТРОТОАР
- КОРИТО НА РЕКА НЕГРЕВСКА (ДОЛ)
- КРАЈБРЕЖЕН (заштитен) ПОЈАС НА РЕКА (ДОЛ)
- НИВЕЛМАНСКИ ТОЧКИ
- НИВЕЛМАН ПОДОЛЖЕН
- БАКАРЕН КАБЕЛ (АЕК)
- ЕВН 0.4 НАДЗЕМЕН ВОД
- ЕВН 10_20 НАДЗЕМЕН ВОД
- ЗАШТИТЕН ПОЈАС НА ЕЛЕНЕРГЕТСКА ИНФРАСТРУКТУРА
- ПЛАНИРАНА ЕЛЕКТРО ЕНЕРГЕТСКА ИНФРАСТРУКТУРА
- ПОСТОЈНА ТЕЛЕКОМУНИКАЦИСКА МРЕЖА (ТЕЛЕКОМ)
- ДИСЛОКАЦИЈА НА ПОСТОЈНА ТЕЛЕКОМУНИКАЦИСКА МРЕЖА
- ПОСТОЈНА ВОДОВОДНА МРЕЖА
- ДИСЛОКАЦИЈА ПОСТОЈНА ВОДОВОДНА МРЕЖА
- ПЛАНИРАНА ВОДОВОДНА МРЕЖА
- ПЛАНИРАНА ТЕЛЕКОМУНИКАЦИСКА МРЕЖА (ТЕЛЕКОМ)
- ПЛАНИРАНА ФЕКАЛНА КАНАЛИЗАЦИОНА МРЕЖА
- ПЛАНИРАНА АТМОСФЕРСКА КАНАЛИЗАЦИОНА МРЕЖА
- ПОСТОЈАНИ ТРАВОСТАНИЦИ
- ПЛАНИРАНИ ТРАВОСТАНИЦИ

УПС НЕГРЕВО, ОПШТИНА ПЕХЧЕВО (2016-2026)			
ЦЕЛ ОПФАТ	A - ДОМУВАЊЕ	155824.59m ²	
	B - ЈАВНИ ИНСТИТУЦИИ	5274.53m ²	
	Г - ПРОИЗВОДСТВО, ДИСТРИБУЦИЈА И СЕРВИСИ	33864.36m ²	
	Д - ЗЕЛЕНИЛО И РЕКРЕАЦИЈА	2502.95m ²	
	Е - ИНФРАСТРУКТУРА	46483.57m ²	
ВКУПНО		243950.04m ²	
УПС НЕГРЕВО, ОПШТИНА ПЕХЧЕВО (2016-2026)			
ЦЕЛ ОПФАТ	A1 - ДОМУВАЊЕ ВО СТАНБЕНИ КУЌИ	155824.59m ²	
	B1 - ОБРАЗОВАНИЕ И НАУКА	3717.46m ²	
	B3 - КУЛТУРА	547.44m ²	
	B5 - ВЕРСКИ ИНСТИТУЦИИ	1009.64m ²	
	G2 - ЛЕСНА И НЕЗАГАДУВАЧКА ИНДУСТРИЈА	33864.36m ²	
	D2 - ЗАШТИТНО ЗЕЛЕНИЛО	1368.66m ²	
	D4 - МЕМОРИЈАЛНИ ПРОСТОРИ	1134.29m ²	
	E1 - КОМУНАЛНА ИНФРАСТРУКТУРА	31606.95m ²	СООБРАЌАЈНИ КОРИДОРИ
	E1 - КОМУНАЛНА ИНФРАСТРУКТУРА	13349.24m ²	РЕКА
	E2 - КОМУНАЛНА СУПРАСТРУКТУРА	921.89m ²	ТРАВОСТАНИЦИ РЕЗЕРВОАР ЗА ВОДА
	E3 - НЕКОМПАТИБИЛНА ИНФРАСТРУКТУРА	605.50m ²	ПРЕЧИСТИТЕЛНА СТАНИЦА
ВКУПНО		243950.04m ²	
УПС НЕГРЕВО, ОПШТИНА ПЕХЧЕВО (2016-2026)			
ЦЕЛ ОПФАТ	A1 - ДОМУВАЊЕ ВО СТАНБЕНИ КУЌИ	25991.32m ²	34.82%
	G2 - ЛЕСНА И НЕЗАГАДУВАЧКА ИНДУСТРИЈА	33864.36m ²	45.37%
	D2 - ЗАШТИТНО ЗЕЛЕНИЛО	789.08m ²	1.06%
	D4 - МЕМОРИЈАЛНИ ПРОСТОРИ	1134.29m ²	1.52%
	E1 - КОМУНАЛНА ИНФРАСТРУКТУРА	8450.62m ²	11.32%
	E1 - КОМУНАЛНА ИНФРАСТРУКТУРА	3582.61m ²	4.80%
	E2 - КОМУНАЛНА СУПРАСТРУКТУРА	218.40m ²	0.29%
	E3 - НЕКОМПАТИБИЛНА ИНФРАСТРУКТУРА	605.50m ²	0.81%
ВКУПНО		74636.18m ²	100.00%
УПС НЕГРЕВО, ОПШТИНА ПЕХЧЕВО (2016-2026)			
ЦЕЛ ОПФАТ	A1 - ДОМУВАЊЕ ВО СТАНБЕНИ КУЌИ	49187.22m ²	74.42%
	B1 - ОБРАЗОВАНИЕ И НАУКА	3717.46m ²	5.62%
	E1 - КОМУНАЛНА ИНФРАСТРУКТУРА	10722.70m ²	16.22%
	E1 - КОМУНАЛНА ИНФРАСТРУКТУРА	1832.11m ²	2.77%
	E2 - КОМУНАЛНА СУПРАСТРУКТУРА	599.72m ²	0.91%
	E2 - КОМУНАЛНА СУПРАСТРУКТУРА	38.96m ²	0.06%
ВКУПНО		66098.17m ²	100.00%
УПС НЕГРЕВО, ОПШТИНА ПЕХЧЕВО (2016-2026)			
ЦЕЛ ОПФАТ	A1 - ДОМУВАЊЕ ВО СТАНБЕНИ КУЌИ	80646.05m ²	78.13%
	B3 - КУЛТУРА	547.44m ²	0.53%
	B5 - ВЕРСКИ ИНСТИТУЦИИ	1009.64m ²	0.98%
	D2 - ЗАШТИТНО ЗЕЛЕНИЛО	579.58m ²	0.56%
	E1 - КОМУНАЛНА ИНФРАСТРУКТУРА	12433.67m ²	12.05%
	E1 - КОМУНАЛНА ИНФРАСТРУКТУРА	7934.51m ²	7.69%
	E2 - КОМУНАЛНА СУПРАСТРУКТУРА	64.80m ²	0.06%
ВКУПНО		103215.68m ²	100.00%

УРБАНИСТИЧКИ ПЛАН ЗА СЕЛО НЕГРЕВО
ОПШТИНА ПЕХЧЕВО
ПЛАНСКА ДОКУМЕНТАЦИЈА
КОНЕЧЕН ПРЕДЛОГ ПЛАН M=1:2500



ИНСТИТУТ ЗА УРБАНИЗАМ, СООБРАЌАЈ И ЕКОЛОГИЈА

НОСИТЕЛ НА ПЛАНОТ: ОПШТИНА ПЕХЧЕВО
УРБАНИСТИЧКИ ПЛАН ЗА СЕЛО НЕГРЕВО, ОПШТИНА ПЕХЧЕВО
ПЛАНСКА ДОКУМЕНТАЦИЈА
СИНТЕЗЕН ПЛАН

ПЛАНЕР ПОТПИСНИК:
ЕЛЕНА ДРАКУЛОВСКА ГИГОВ
овластување бр. 0.0361

СОРАБОТНИЦИ:
МАЈА ЗАФИРОВСКА, дипл.инж.арх.
СНЕЖАНА НЕЛОСКА, дипл.инж.арх.
м-р ЈОРДАН ПАНАЈОТОВ, дипл.инж.арх.
м-р МИЛИЦА САВЕСКА, дипл.инж.арх.