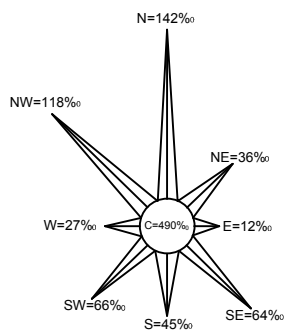


ТАБЕЛА СО НУМЕРИЧКИ ПОКАЗАТЕЛИ ЗА БЛОК 9

Број на парцела на плански опфат	Површина на парцела м <sup>2</sup>	Мак. површина на парцелен опфат м <sup>2</sup>	Мак. површина на парцелен опфат м <sup>2</sup>	Број на парцели на парцелен опфат	Вид на парцела	Класа на земјиште	Општина на плански опфат	Мак. височина до вентил м	Општина на плански опфат	Категорија на парцела на плански опфат	Поповнување на парцела
9.01	817.26	100.31	293.82	*	п	А4	внатрешна улица	7.00	П1	Е1 Д3 до 30%	?
9.02	426.97	90.00	193.09	*	п	А4	внатрешна улица	7.00	П1	Е1 Д3 до 30%	?
9.03	225.46	90.07	193.14	*	п	А4	внатрешна улица	7.00	П1	Е1 Д3 до 30%	?
9.04	343.07	90.00	193.09	*	п	А4	внатрешна улица	7.00	П1	Е1 Д3 до 30%	?
9.05	314.00	90.00	193.09	*	п	А4	внатрешна улица	7.00	П1	Е1 Д3 до 30%	?
9.06	341.64	90.21	193.42	*	п	А4	внатрешна улица	7.00	П1	Е1 Д3 до 30%	?
9.07	345.08	70.00	170.00	*	п	Б1	внатрешна улица	4.00	П1	А1 до 20%	?
9.08	245.40	70.00	170.00	*	п	Б1	внатрешна улица	4.00	П1	А1 до 20%	?
9.09	425.99	70.00	170.00	*	п	Б1	внатрешна улица	4.00	П1	А1 до 20%	?
9.10	272.66	60.00	160.00	*	п	Б1	внатрешна улица	4.00	П1	А1 до 20%	?
9.11	8.058.62	8.058.29	8.058.29	?	?	Д3	?	?	?	Б1 до 10%	Агр.проект
9.12	483.77	90.00	193.09	*	п	Б2	внатрешна улица	4.00	П1	Е1 Д3 до 30%	?
9.13	302.00	90.00	193.09	*	п	А4	внатрешна улица	7.00	П1	Е1 Д3 до 30%	?
9.14	423.04	120.00	287.29	*	п	А4	внатрешна улица	7.00	П1	Е1 Д3 до 30%	?
9.15	415.42	117.41	234.52	*	п	А4	внатрешна улица	7.00	П1	Е1 Д3 до 30%	?
9.16	525.07	194.00	293.00	*	п	А4	внатрешна улица	7.00	П1	Е1 Д3 до 30%	?
9.17	523.07	203.07	417.24	*	п	А4	внатрешна улица	7.00	П1	Е1 Д3 до 30%	?
9.18	1.247.63	637.13	1611.39	*	п	Б6	внатрешна улица	10.20	П2	Е1 Д1 до 10%	Агр.проект
9.19	2.724.96	1.747.69	3038.20	*	п	А4	внатрешна улица	10.20	П4	Е1 Д3 до 30%	Агр.проект
9.20	394.21	113.07	232.21	*	п	А4	внатрешна улица	7.00	П1	Е1 Д3 до 30%	?
9.21	473.68	90.00	193.09	*	п	А4	внатрешна улица	7.00	П1	Е1 Д3 до 30%	?
9.22	453.25	90.00	177.99	*	п	А4	внатрешна улица	7.00	П1	Е1 Д3 до 30%	?
9.23	485.15	90.00	177.99	*	п	А4	внатрешна улица	7.00	П1	Е1 Д3 до 30%	?
9.24	452.24	90.00	193.09	*	п	А4	внатрешна улица	7.00	П1	Е1 Д3 до 30%	?
9.25	484.34	90.00	177.99	*	п	А4	внатрешна улица	7.00	П1	Е1 Д3 до 30%	?
9.26	455.04	90.00	177.99	*	п	А4	внатрешна улица	7.00	П1	Е1 Д3 до 30%	?
9.27	224.40	90.00	193.09	*	п	А4	внатрешна улица	7.00	П1	Е1 Д3 до 30%	?
9.28	311.94	90.00	193.09	*	п	А4	внатрешна улица	7.00	П1	Е1 Д3 до 30%	?
9.29	326.10	90.00	193.09	*	п	А4	внатрешна улица	7.00	П1	Е1 Д3 до 30%	?
9.30	210.01	90.00	193.09	*	п	А4	внатрешна улица	7.00	П1	Е1 Д3 до 30%	?
9.31	327.84	90.00	193.09	*	п	А4	внатрешна улица	7.00	П1	Е1 Д3 до 30%	?
9.32	214.40	90.00	193.09	*	п	А4	внатрешна улица	7.00	П1	Е1 Д3 до 30%	?
9.33	555.75	100.00	210.00	*	п	А4	внатрешна улица	7.00	П1	Е1 Д3 до 30%	?
9.34	452.97	72.41	172.41	?	?	Д3	?	?	?	Б1 до 10%	Агр.проект
9.35	425.40	107.63	212.63	*	п	Г2	внатрешна улица	5.20	П1	Е1 Д3 до 30%	?
9.36	322.68	101.39	203.72	*	п	А4	внатрешна улица	7.00	П1	Е1 Д3 до 30%	?
9.37	182.70	60.00	160.00	?	?	Д3	?	?	?	Б1 до 10%	?
9.38	143.61	70.00	170.00	?	?	Д3	?	?	?	Б1 до 10%	?
9.39	1175.82	233.11	423.32	*	п	А4	внатрешна улица	7.00	П1	Е1 Д3 до 30%	?
9.40	305.77	90.00	193.09	*	п	А4	внатрешна улица	7.00	П1	Е1 Д3 до 30%	?
9.41	788.08	128.30	257.93	*	п	А4	внатрешна улица	7.00	П1	Е1 Д3 до 30%	?
9.42	212.00	100.00	340.34	*	п	А4	внатрешна улица	7.00	П1	Е1 Д3 до 30%	?
9.43	212.07	100.00	340.34	*	п	А4	внатрешна улица	7.00	П1	Е1 Д3 до 30%	?
9.44	338.41	81.82	183.04	*	п	А4	внатрешна улица	7.00	П1	Е1 Д3 до 30%	?
9.45	433.36	115.92	232.21	*	п	А4	внатрешна улица	7.00	П1	Е1 Д3 до 30%	?
9.46	403.65	90.00	193.09	*	п	А4	внатрешна улица	7.00	П1	Е1 Д3 до 30%	?
9.47	684.40	100.00	210.00	*	п	А4	внатрешна улица	7.00	П1	Е1 Д3 до 30%	?
9.48	656.02	90.00	177.99	*	п	А4	внатрешна улица	7.00	П1	Е1 Д3 до 30%	?
9.49	1.157.32	369.00	831.00	*	п	А4	внатрешна улица	7.00	П1	Е1 Д3 до 30%	?
9.50	324.63	100.00	210.00	*	п	А4	внатрешна улица	7.00	П1	Е1 Д3 до 30%	?
ВКУПНО	38726.07	11207.23	26327.00	?	?	?	?	?	?	?	?

\* Потребителски број на паркинзи места ќе се определат согласно член 61 од Правилникот за стандарди и нормативи за урбанистичко планирање. (Сл. весник на РМ, број 63/12, 126/12, 19/13, 95/13, 167/13, 37/14, 125/14 и 148/14)

БЛОК 9



КАТЕГОРИЗАЦИЈА И ПРОФИЛИ НА УЛИЦИ

УЛИЦА БР. "1" - сервисна по постоење УПВМН - профил "А - А"

УЛИЦА БР. "28" И БР. "30" - пристапни улици - профил "Б - В"

- пешачки патеки покрај река

- пешачки патеки покрај река

ЛЕГЕНДА СО БИЛАНСНИ ПОКАЗАТЕЛИ ЗА БЛОК 9

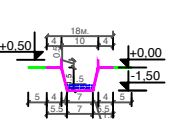
Класа на намената	Површина на намената	Процент на намената	Опис на намената
A4	3.05	51.61	A4 - ВРЕМНО СМЕСТУВАЊЕ - виленички мотели
B1	0.11	1.86	B1 - МАЛИ КОМЕРЦИЈАЛНИ И ДЕЛОВНИ ДЕЛНОСТИ
B5	0.12	2.03	B5 - ЦРКВА
G2	0.05	0.85	G2 - РЕЧНА И НЕЗАГЛУВАНКА ИНДУСТРИЈА
E2	0.01	0.17	E2 - КОМУНАЛНА СУПРАСТРУКТУРА - трамвајска - планирања
D3	0.62	10.49	D3 - ЗАШТИТНО ЗЕЛЕНИЛО - ШИМА
D5	0.10	1.69	D5 - СПОРТИ И РЕКРЕАЦИЈА - ИСТИКОСТИ И СПОРТИ ЗАМАНИ ОПОГОНО - ИСТИКОСТИ И СПОРТИ ЗАМАНИ ОПОГОНО
E1	1.11	19.29	E1 - КОМУНАЛНА ИНФРАСТРУКТУРА - сообраќајница, тротоари и пешачки патеки
R	0.30	7.78	РЕКА
Z	0.21	4.23	ЗАШТИТЕН ПОЈАС НА РЕКА - пешачки патеки
ВКУПНО	5.68	100.00	ПЛАНСКИ ОПФАТ

ПЛАНСКИ ОПФАТ ЗА БЛОК 9 = 5.68ха.  
- ПРОЦЕНТ НА ИЗГРАДНОСТ НА ЗЕМЈИШТЕТО НА НИВО НА ПЛАНСКИ ОПФАТ ЗА БЛОК 9 (БРУТО) П=60,56%  
- КОЕФИЦИЕНТ НА ИСКРИСТНОСТ НА ЗЕМЈИШТЕТО НА НИВО НА ПЛАНСКИ ОПФАТ ЗА БЛОК 9 (БРУТО) К=0,47

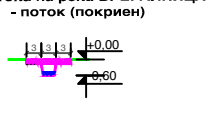
ПОПРЕЧЕН ПРОФИЛ НА РЕГУЛИРАНО КОРИТО НА РЕКА БРЕГАЛНИЦА СО УЛ. БР. "27" ДЕТАЛ 10



ПОПРЕЧЕН ПРОФИЛ НА РЕГУЛИРАНО КОРИТО НА РЕКА БРЕГАЛНИЦА



ПОПРЕЧЕН ПРОФИЛ НА РЕГУЛИРАНО КОРИТО НА ПРИТОКА НА РЕКА БРЕГАЛНИЦА - ПОТОК (ПОКРИЕН)



ПОПРЕЧЕН ПРОФИЛ НА РЕГУЛИРАНО КОРИТО НА РЕКА БРЕГАЛНИЦА СО УЛ. БР. "28" ДЕТАЛ 11



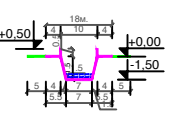
ТАБЕЛА СО НУМЕРИЧКИ ПОКАЗАТЕЛИ ЗА БЛОК 10

Број на парцела на плански опфат	Површина на парцела м <sup>2</sup>	Мак. површина на парцелен опфат м <sup>2</sup>	Мак. површина на парцелен опфат м <sup>2</sup>	Број на парцели на парцелен опфат	Вид на парцела	Класа на земјиште	Општина на плански опфат	Мак. височина до вентил м	Општина на плански опфат	Категорија на парцела на плански опфат	Поповнување на парцела
10.01	1142.72	70.00	140.00	*	п	А4	внатрешна улица	7.00	П1	Е1 Д3 до 30%	?
10.02	386.30	97.50	154.10	*	п	А4	внатрешна улица	7.00	П1	Е1 Д3 до 30%	?
10.03	314.30	90.49	180.91	*	п	А4	внатрешна улица	7.00	П1	Е1 Д3 до 30%	?
10.04	328.30	102.23	254.45	*	п	А4	внатрешна улица	7.00	П1	Е1 Д3 до 30%	?
10.05	320.27	97.00	170.74	*	п	А4	внатрешна улица	7.00	П1	Е1 Д3 до 30%	?
10.06	305.97	100.21	209.42	*	п	А4	внатрешна улица	7.00	П1	Е1 Д3 до 30%	?
10.07	389.52	100.21	209.42	*	п	А4	внатрешна улица	7.00	П1	Е1 Д3 до 30%	?
10.08	380.78	92.29	124.89	*	п	А4	внатрешна улица	7.00	П1	Е1 Д3 до 30%	?
10.09	392.41	90.19	178.22	*	п	А4	внатрешна улица	7.00	П1	Е1 Д3 до 30%	?
10.10	295.90	73.19	148.99	*	п	А4	внатрешна улица	7.00	П1	Е1 Д3 до 30%	?
10.11	313.70	73.19	148.99	*	п	А4	внатрешна улица	7.00	П1	Е1 Д3 до 30%	?
10.12	382.30	100.72	261.44	*	п	А4	внатрешна улица	7.00	П1	Е1 Д3 до 30%	?
10.13	386.20	100.72	261.44	*	п	А4	внатрешна улица	7.00	П1	Е1 Д3 до 30%	?
10.14	401.31	73.19	148.99	*	п	А4	внатрешна улица	7.00	П1	Е1 Д3 до 30%	?
10.15	388.44	90.19	178.22	*	п	А4	внатрешна улица	7.00	П1	Е1 Д3 до 30%	?
10.16	363.33	90.00	180.00	*	п	А4	внатрешна улица	7.00	П1	Е1 Д3 до 30%	?
10.17	412.24	90.00	180.00	*	п	А4	внатрешна улица	7.00	П1	Е1 Д3 до 30%	?
10.18	402.79	90.00	180.00	*	п	А4	внатрешна улица	7.00	П1	Е1 Д3 до 30%	?
10.19	416.22	90.00	180.00	*	п	А4	внатрешна улица	7.00	П1	Е1 Д3 до 30%	?
10.20	401.10	102.43	264.89	*	п	А4	внатрешна улица	7.00	П1	Е1 Д3 до 30%	?
10.21	403.30	100.00	200.00	*	п	А4	внатрешна улица	7.00	П1	Е1 Д3 до 30%	?
10.22	401.10	100.00	200.00	*	п	А4	внатрешна улица	7.00	П1	Е1 Д3 до 30%	?
10.23	278.70	190.58	218.25	*	п	А4	внатрешна улица	7.00	П1	Е1 Д3 до 30%	?
10.24	486.20	107.58	214.72	*	п	А4	внатрешна улица	7.00	П1	Е1 Д3 до 30%	?
10.25	1.336.93	100.00	240.00	*	п	А4	внатрешна улица	7.00	П1	Е1 Д3 до 30%	?
ВКУПНО	18783.82	2370.92	4638.84	?	?	?	?	?	?	?	?

\* Потребителски број на паркинзи места ќе се определат согласно член 61 од Правилникот за стандарди и нормативи за урбанистичко планирање. (Сл. весник на РМ, број 63/12, 126/12, 19/13, 95/13, 167/13, 37/14, 125/14 и 148/14)

БЛОК 10

ПОПРЕЧЕН ПРОФИЛ НА РЕГУЛИРАНО КОРИТО НА РЕКА БРЕГАЛНИЦА



ПОПРЕЧЕН ПРОФИЛ НА РЕГУЛИРАНО КОРИТО НА ПРИТОКА НА РЕКА БРЕГАЛНИЦА - ПОТОК (ПОКРИЕН)



ЛЕГЕНДА СО БИЛАНСНИ ПОКАЗАТЕЛИ ЗА БЛОК 10

Класа на намената	Површина на намената	Процент на намената	Опис на намената
A4	1.21	46.72	A4 - ВРЕМНО СМЕСТУВАЊЕ - виленички мотели
D3	0.48	18.53	D3 - ЗАШТИТНО ЗЕЛЕНИЛО - ШИМА
E1	0.30	11.58	E1 - КОМУНАЛНА ИНФРАСТРУКТУРА - сообраќајница и тротоари
R	0.36	13.90	РЕКА
Z	0.24	9.27	ЗАШТИТЕН ПОЈАС НА РЕКА - пешачки патеки
ВКУПНО	2.59	100.00	ПЛАНСКИ ОПФАТ

ПЛАНСКИ ОПФАТ ЗА БЛОК 10 = 2.59ха.  
- ПРОЦЕНТ НА ИЗГРАДНОСТ НА ЗЕМЈИШТЕТО НА НИВО НА ПЛАНСКИ ОПФАТ ЗА БЛОК 10 (БРУТО) П=46,72%  
- КОЕФИЦИЕНТ НА ИСКРИСТНОСТ НА ЗЕМЈИШТЕТО НА НИВО НА ПЛАНСКИ ОПФАТ ЗА БЛОК 10 (БРУТО) К=0,18

- ВОДОВОДНА МРЕЖА (пострана)
- ВОДОВОДНА МРЕЖА (планирања)