

Податоци за органот кој го изработува планскиот документ	
Назив на планскиот документ	Урбанистички проект вон опфат на урбанистички план за неklasификувана инфраструктура со намена Е3.1 –локална депонија за одлагање на неопасен отпад - депонија за комунален отпад, општина Пехчево
Орган надлежен за изработка на планскиот документ	Општина Пехчево
Орган надлежен за донесување на планскиот документ	Општина Пехчево

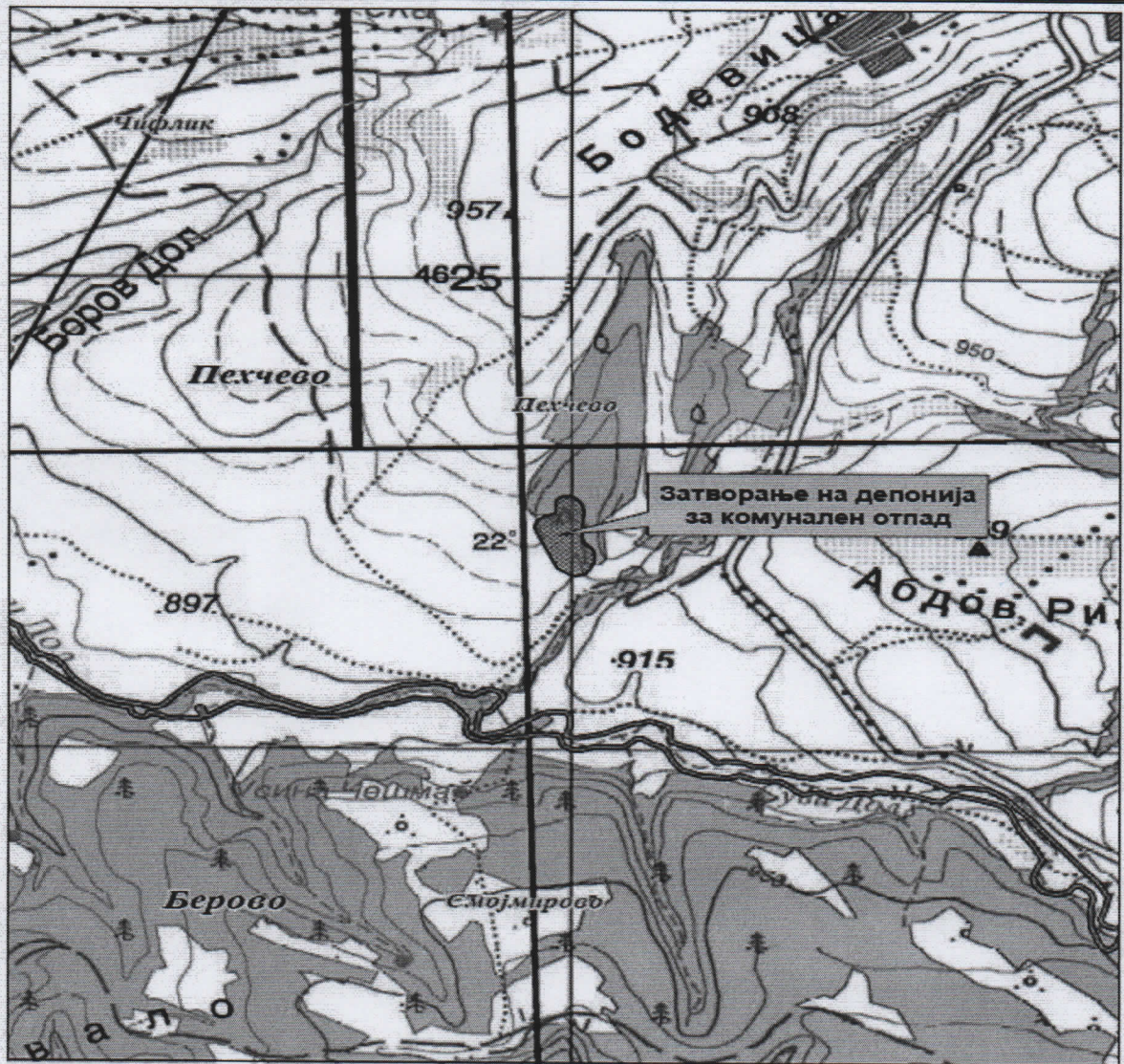
Податоци за изработувачот на планскиот документ	
Име на лицето овластено за подготвување на планскиот документ	Трговско друштво со ограничена одговорност за проектирање, изведување и инженеринг ИНГРА ДООЕЛ Скопје Планер подписник: <ul style="list-style-type: none"> Анче Толевска, диа овластување бр. 0.0102 Планери <ul style="list-style-type: none"> Ана Ѓорѓиевска, диа. Овластувањебр:0.0430
Назив на работното место	Планери
Контакт податоци за лицето	ул. Скупи 3А бр.40А, Скопје - Општина 075 406 062





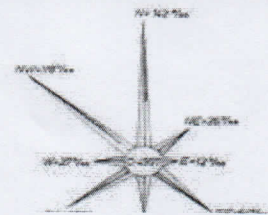
Основни податоци за планскиот документ			
Од што произлегува донесувањето на планскиот документ? (пр. законска обврска или друга одредба)			
<p>Основа за изработка на предметната урбанистичка документација се одредбите Законот за урбанистичко планирање (Службен весник на РМ бр. 32/20 и 111/23) и Правилник за урбанистичко планирање (Службен весник на РМ бр. 225/20, 219/21, 104/22 и 99/23), Одобрената Проектна програма изработена со проектната задача финансирана од Инвеститорот и Условите за планирање на просторот кои произлегуваат од Просторниот план на Р Македонија кои содржат насоки за потребата од спроведување на Стратегиска оцена за влијанието на животната средина согласно законот за животна средина.</p>			
Дали се донесува нов плански документ или се вршат измени на постојниот?			
<p style="text-align: center;">ДА <input checked="" type="checkbox"/> НЕ <input type="checkbox"/></p>			
Доколку се врши измена на постоечки плански документ наведете го називот на стариот плански документ и причините за негово изменување?			
/			
Дали планскиот документ опфаќа област определена со член 65 став 2 од Законот за животна средина? Доколку одговорот е ДА наведете ја областа.			
Да -Согласно Уредбата за определување на проектите и за критериумите врз животната средина			
Дали планскиот документ е определен со уредбата за стратегиите, плановите и програмите, вклучувајќи ги и промените на тие стратегии, планови и програми, за кои задолжително се спроведува постапка за оцена на нивното влијание врз животната средина и врз животот и здравјето на луѓето. Доколку е определен наведете ја точката и алинејата под која е определен. (пр. член 2, точка 1).			
Да <input type="checkbox"/> Не <input checked="" type="checkbox"/>	Член:	Точка:	Алинеја:
Дали со планскиот документ се планира реализирање на проект што е предвиден со Уредбата за определување на проектите и критериумите врз основа на кои се утврдува потребата за спроведување на постапка за оцена на влијанието врз животната средина. Доколку одговорот е позитивен наведете за каков проект станува збор.			
не			
Дали планскиот документ опфаќа користење на мала област од локално значење како што е определено со член 65 став 3 од Законот за животна средина. Доколку одговорот е ДА, наведете ја површината на областа и нејзиното значење.			
Не			
Да се наведе целта на донесување на планскиот документ и да се опише клучната одлука која ќе се донесе.			
Целта на донесувањето на овој плански документ е да се овозможи урбанистички проект вон опфат на урбанистички план за неklasификувана инфраструктура со намена Е3.1 – локални депонии за одлагање на неопасен отпад - депонија за комунален отпад во општина Пехчево.			
Предмет на планскиот документ (пр. транспорт, планирање на просторот и сл.)			
Планирање на просторот			
Периодот за донесување на планскиот документ.			
/			
Предвидено ревидирање на планскиот документ. Доколку е предвидено ревидирање, на колку години?			
не			



Простор или област опфатени со планскиот документ (пр. географска област, добро е да се прикачи мапа).



-  Општинска граница
-  Катастарска граница



Проектниот опфат опфаќа дел од КП 2542/1, дел од КП 2543 и дел од КП 2544, КО Пехчево, општина Пехчево со површина на проектниот опфат 9887,15 м² (1 ха). Проектната програма треба да овозможи изработка на Урбанистички проект вон опфат на Урбанистички план за неклассификувана инфраструктура со намена Е3.1– локална депонија за одлагање на неопасен отпад - депонија за комунален отпад, Општина Пехчево, каде ќе се направи затворање на постоечката депонијата со реобликување на депониското тело и пасивен систем за собирање на гас. Во рамките на предвидените активности вклучено е и чистење на 3 мали диви депонии со ископ, транспорт и набивање на отпадот на локацијата на депонијата Пехчево, како и поставување на почвен слој со семе за затревување на исчистените локации на малите диви депонии. Карактеристично е што депонијата Пехчево се планира да се користи за одлагање на отпад во наредните 4-5 години, односно до изградба на регионална депонија.



Целите и/или предлог целите што треба да се постигнат со реализирањето на планскиот документ и дали истите се содржани во акт или документ.

Да
Не

Дали е приложена копија од целите?

Да
Не

Резиме на влијанијата врз животната средина

(Да се определи дали имплементацијата на планскиот документ ќе предизвика значително влијание врз животната средина, потребно е да ги пополните прашањата кои следат подолу како водич за определување на значителното влијание на ефектите врз животната средина, а кои се во согласност со Уредбата за критериумите врз основа на кои се донесуваат одлуките дали определени плански документи би можеле да имаат значително влијание врз животната средина и здравјето на луѓето).

Потенцијалните влијанија врз животната средина од планскиот документ.

Влијанијата, кои се претпоставува дека може да произлезат со имплементација на оваа предметна документација, може да се разгледуваат од аспект на негативни влијанија и од аспект на идни бенефиции, односно позитивни влијанија, како и генерални мерки за заштита, намалување и ублажување на негативни влијанија се следните:

При изведувањето на активностите за затворање на депонијата (земјани работи, ископ на отпад, набивање, изградба на пристапни патишта и друго), покрај влијанијата кои може да ги продуцира проектот, треба да се направи и проценка на ризикот и еколошката несреќа која може да настане доколку не се реализира проектот, како што се на пример:

Загадување на подземни и површински води од исцедокот од депонијата;

Експлозија од гасови и загадување на воздухот при избивање на пожари;

Непријатна миризба, разнесување на прашина;

Загадување на почва.

За време на санацијата се можни мали негативни ефекти врз компонентите на животната средина: воздух, вода и почва, како и промена на нивото на бучава, кои ќе бидат ограничени на самата местоположба на проектот.

Реализацијата на проектните активности за затворање, санација и рехабилитација на нестандартните депонии е од големо значаење бидејќи претставува огромен чекор кон намалување на влијанијата врз животната средина од неправилното постапување со отпадот.

Веројатноста, времетраењето, фреквентноста и повратноста на влијанијата

Во проектниот опфат се предвидува формирање на градежна парцела и изградба на објекти со група на класа на намена, класа на намена и поединечна намена

E- Инфраструктури

E3.- Специјални неklasификувани инфраструктури

E3.1- локални депонии за одлагање на неопасен отпад .


Со реализацијата на планскиот документ ќе се постигне рационално искористување и уредување на просторот.

При реализација на содржините во планскиот опфат предвидени со планската документација особено во конструктивната фаза ќе се генерираат емисии во воздухот од градежните активности и од механизацијата, отпадни води, отпад, бучава, вибрации, несакани истекувања и сл. кои може да предизвикаат негативни влијанија врз здравјето на луѓето, воздухот, водата, почвата, биолошката разновидност, пределот и сл.

Овие влијанија се оценуваат како можни, локални, повратни и неповратни краткорочни влијанија.



Кумулативната природа на влијанијата врз животната средина и животот и здравјето на луѓето	Кумулативната природа на влијанијата може да се разгледува во однос на одредбите пропишани во законската регулатива од областа на заштита на животната средина и подзаконските акти донесени врз нивна основа.
Прекугранична природа на влијанијата	Нема
Ризиците по животот и здравјето на луѓето и животната средина (пр. како резултат на несреќи)	Нема ризици по животот и здравјето на луѓето и животната средина по однос на несреќи кои би можеле да се случат.
Опсег и просторниот обем на влијанијата (географска област и големината на популацијата која ќе биде засегната)	<p>Урбаниот опфат кој е предмет на оваа планско-проектна документација има одобрена Проектна Програма со потврда заведена со арх.бр. 09-1286/1 од 06.11.2023 година, за кој согласно член 58, став 6 од Законот за урбанистичко планирање (Сл.весник на Р.М. бр32/20), се отпочна постапка за изготвување на Урбанистички проект вон опфат на урбанистички план за неklasификувана инфраструктура со намена Е3.1 – локална депонија за одлагање на неопасен отпад - депонија за комунален отпад Општина Пехчево.</p> <p>Депонијата за комунален отпад е лоцирана во месноста Старата Корија, во непосредна близина на градот околу 2,5 км (на северозападната страна од Градот). До депонијата води пристапен земјен, црн пат во должина од 500 м, кој се одвојува од асфалтен пат кој води кон познатите Пехчевски Водопади. Патот е во добра состојба и овозможува пристап за возилата за собирање на отпад и трактори.</p> <p>Депонијата се наоѓа во дол со наклон, падина и има ориентација север-југ. Во близина на депонијата нема површински водни текови, има еден непостојан поток- Суви Дол. Во близина на депонијата има мали фарми и се изведуваат земјоделски активности со помал обем.</p> <p>Согласно Проектната програма треба да овозможи изработка на урбанистички проект вон опфат на урбанистички план за неklasификувана инфраструктура со намена Е3.1 –локална депонија за одлагање на неопасен отпад - депонија за комунален отпад, општина Пехчево, каде ќе се направи затворање на постоечката депонијата со реобликување на депониското тело и пасивен систем за собирање на гас.</p> <p>Во рамките на предвидените активности вклучено е чистење на 3 мали диви депонии со ископ, транспорт и набивање на отпадот на локацијата на депонијата Пехчево, како и поставување на почвен слој со семе за затревување на исчистените локации на малите диви депонии. Карактеристично е што депонијата Пехчево се планира да се користи за одлагање на отпад во наредните 4-5 години, односно до изградба на регионална депонија. Предметниот проектен опфат е надвор од границите на одобрена планска документација. За истиот издадени се Услови за планирање на просторот кои произлегуваат од Просторниот план на РМ, добиени од Агенцијата за планирање на просторот со тех.бр Y48622 за затворање, санација и понатамошна грижа за нестандартна депонија за комунален отпад, Општина Пехчево од декември 2022 година и Решение за Услови за планирање на просторот со арх.бр. УП1-152398/2022 од 10.01.2023 година.</p>



Потенцијалните економски и социјални влијанија кои би ги предизвикал планскиот документ како што се:

Со планскиот документ ќе се добие позитивен ефект во контекст на економските и социјалните влијанија. Ќе се овозможи валоризација и афирмација на просторот и задоволување на потребите на жителите кои се опфатени од овие урбани заедници.

Вредноста и ранливоста на областа која ќе биде засегната со донесување на планскиот документ:

Реализацијата на проектните активности нема директно влијание врз природните вредности, врз биодиверзитетот и природното наследство. Подрачјето на активностите е категоризирано како земјоделско земјиште (ниви и пасишта), но во близина на локацијата не се евидентирани заштитени подрачја или подрачја кои се предложени за заштита. Генерално, санацијата на постојните депонии се очекува да резултира со позитивни влијанија врз квалитетот на живеалиштата и заштита на растителните и животинските видови.

Посебни природни карактеристики или културно наследство


Со допис бр 11-7338/4 од 01.11.2022 Министерството за животна средина, Управата за животна средина, Секторот за природа известува дека предметниот опфат се наоѓа надвор од граници на заштитени подрачја во Република Северна Македонија.

За конкретниот плански опфат не постои планска документација каде е наведено дека конкретниот простор не подлежи под правен режим на заштита според Законот за заштита на културно наследство, поради што предвидените градежни интервенции не подлежат на одобрување од страна на Управа за заштита на културно наследство. На подрачјето на катастарската општина Пехчево кои се предмет на анализа има евидентирани недвижни споменици на културата (Експертен елаборат):

КО Пехчево

1. Археолошки локалитет "Буковик", Пехчево, доцноримски период;
2. Археолошки локалитет "Во реката", Пехчево, антички период;
3. Археолошки локалитет "Градиште", Пехчево, римски период;
4. Археолошки локалитет "Манастир", (Спирково Манастириште) Пехчево, доцноримски период;
5. Археолошки локалитет "Раковец", Пехчево, римски период;
6. Археолошки локалитет "Селиште", Пехчево, доцноримски период;
7. Споменик со спомен плоча ма паднати борци од НОВ, Пехчево, 20ти век,
8. Петар и Павле, Пехчево, 1858 година;

Во непосредна близина на депонијата не се пронајдени археолошки локалитети.



<p>Надминувањата на стандардите за квалитет на животната средина или граничните вредности</p>	<p>Реализацијата на проектните активности за затворање, санација и рехабилитација на нестандартните депонии е од големо значаење бидејќи претставува огромен чекор кон намалување на влијанијата врз животната средина од неправилното постапување со отпадот.</p> <p>Придобивките кои овој проект се очекува да ги има животната средина и здравјето на луѓето се следните:</p> <ul style="list-style-type: none"> <input type="checkbox"/> намалување на влијанијата врз воздухот и водите предизвикано од непрописните депонии и други начини на неправилно отстранување на отпадот; <input type="checkbox"/> намалување на потенцијалот на опасност на депонираниот отпад од производниот и услужниот сектор; <input type="checkbox"/> намалување на емисиите на стакленички гасови од депониите; <input type="checkbox"/> намалување на потенцијалот за здравствен ризик од инфективниот медицински отпад и животинските нус-производи; <input type="checkbox"/> намалување или ублажување на влијанието врз животната средина што го предизвикуваат несоодветните депонии за комунален цврст отпад и индустриските и рударските оптоварувања на животната средина; <input type="checkbox"/> можност за пренамена на просторот и користење како отворен простор и место за рекреација (изградба на паркови или спортски објекти), доколку анализите покажат дека почвата и околното земјиште не е загадено со опасни материји. <p>Од анализите се заклучува дека санацијата и конечното затворање на депонијата за комунален отпад е неопходна и дека реализацијата на овој проект ќе има голем придонес во интегрираното управување со отпад, но и генерално подобрување на состојбата на разгледуваните медиуми и области на животната средина. При реализирање на проектот, неопходно е доследна примена на сите предвидени мерки за спречување или ублажување на негативните влијанија во целокупната проектна документација.</p>
<p>Интензивна употреба на земјиштето</p>	<p>До депонијата има пристап со асфалтен пат, а последните 500 м е земјен пат. Во законскиот рок не е добиен допис од ЈП за државни патишта . Покрај проектниот опфат нема државен пат.</p> <p>Планираната, со Просторниот план на РМ, траса на водот од Скопје5 кон Србија е сменета и изграден е водот Штип-Србија. Локацијата за затворање, санација и понатамошна грижа за нестандартна депонија за комунален отпад во КО Пехчево, Општина Пехчево нема конфликт со постојните и планираните преносни и конективни водови. Така постојниот 110KV далновод Берово-Делчево минува на 0,9 км западно од оваа локација. Иницијативата за затворање, санација и понатамошна грижа за нестандартна депонија за комунален отпад, КО Пехчево, Општина Пехчево, отвара можности за понуда на квалитетни услуги во функција на задоволување на хуманите и еколошките барања преку складирање на одпадот на одредена локација во населените места.</p> <p>Со проширувањето и натамошната доизградба на гасоводниот систем изградена е делницата 3 Чвор Исток-Радовиш-Хамзали и делницата -10 Разловци-Берово со што ќе се овозможат поволни услови за развој на гасоводната мрежа во овој регион. Коридорот на планираниот гасовод од делница-10 минува на 3,2 km западно од оваа локација.</p> <p>Релевантен регионален патен правец за предметната локација, според Просторниот план на Република Македонија, влегува во</p>



	<p>групата на регионални патишта "P2" и е со ознака: P2340 -(врска со P1101 –Добрушево - Новаци –Бач -врска со P2238).</p> <p>Урбаниот опфат кој е предмет на овој Урбанистичкиот проект вон опфат на урбанистички план за затварање, санација и понатамошна грижа за нестандартна депонија за комунален отпад во Општина Пехчево со својата местоположба припаѓа на територијата на КО Пехчево, Општина Пехчево е надвор од плански опфат со површина на проектниот опфат која изнесува 9987,15 м² (1 ха).</p>
<p>Влијанијата врз областите или пејзажите кои имаат признати статус на национални или меѓународни заштитени подрачја.</p>	<p>Допис бр 11-7338/4 од 01.11.2022 Министерството за животна средина, Управата за животна средина, Секторот за природа известува дека предметниот опфат се наоѓа надвор од граници на заштитени подрачја во Република Северна Македонија. Просторот на општина Пехчево се одликува со разновидна природна и културна вегетација. Најголема површина во општина Пехчево зафаќат шумите и тоа околу 45%, а се распространети во долината на Брегалница, по падините на планината Влаина и Бејаз Тепе.</p> <p>Во однос на застапеноста на вегетацијата, според релјефните форми ќе се увиди дека во рамното дно преовладуваат обработливи површини, а од природната вегетација се јавува ливадската вегетација. Во брановидно ридестите терени со езерските тераси голем дел од површините се под ридски пасишта, а помал дел се обработени. Порано овој простор бил под дабова шума, габер, благун, плоскач и цер.</p> <p>Општинската депонија "Старата Корија" се наоѓа во шума и е опкружен со дрвја.</p> <p>Заштитени подрачја</p> <p>Предлог за заштита или веќе заштитени подрачја во рамки на општина Пехчево се следните локалитети:</p> <p>Парк на природата „Јудови ливади“ На тресетиштата и влажните ливади на локалитетот Јудови Ливади се развива инсектојадното растение муволовка. Локалитетот е оддалечен околу 4 км од депонијата.</p> <p>Подрачје „Равна Река“ Подрачјето се наоѓа источно од Пехчево и го опфаќа сливното подрачје на Равна Река, десна притока на реката Брегалница. Локалитетот е оддалечен околу 8,5 км од депонијата.</p> <p>Природна реткост „Пехчевска Река“ Основното значење на ова подрачје е присуството на муволовката (и сфагнумско тресетиште. Локалитетот е оддалечен околу 8,5 км од депонијата.</p> <p>Природна реткост „Еленско Блато“ Локацијата е позиционирана на масивот на Буковиќ, под врвот Орловец, северно од Пехчево. Претставува мало сфагнумско тресетиште во букова шума и има ботаничко значење. Овој локалитет е околу 11,5 километри од депонијата. Во непосредна близина на депонијата не се евидентирани природни реткости.</p> <p>Затворањето на постоечката депонијата со реобликување на депониското тело и пасивен систем за собирање на гас, чистењето на 3 мали диви депонии со ископ, транспорт и набивање на отпадот и поставување на почвен слој со семе за</p>



затревување на исчистените локации на малите диви депонии како целина има позитвни влијанија врз заштита и зачувување на пределот.

Во фаза на изведување на работите може да има мало, но незначително влијание од аспект на естетски карактер, што би се манифестирало преку присуство на градежна механизација и возила за транспорт на отпад, складирани материјали кои се потребни за затворање и санација на депонијата и сл. Во оперативната фаза е очигледно позитивното влијание, бидејќи санираната депонија ќе биде рекултивирана и засадена со трева. Санацијата на постоечките општински депонии за комунален отпад, пред се ќе даде голем придонес кон вообичаениот начин на одлагање на отпадот, како и незаконското отстранување и расфрлање на отпадот, со што ќе се спречат или намалат евентуалните негативни влијанија врз културното наследство. Во близина на депонијата нема евидентирано културно-историско наследство. Со реализација на проектните активности нема да бидат загрозувани археолошки наоѓалишта. Доколку при вршење на активностите за санација се појави некое наоѓалиште веднаш треба да се извести Заводот за заштита на културните споменици.

Објаснете го степенот до кој планскиот документ поставува рамка за спроведување на проекти и други активности, во однос на локацијата, природата, големината и условите за работа или според одредувањето на ресурсите:

Во проектниот опфат се предвидува формирање на градежна парцела и изградба на објекти со група на класа на намена, класа на намена и поединечна намена

E- Инфраструктури

E3.- Специјални неklasификувани инфраструктури

E3.1- локални депонии за одлагање на неопасен отпад.



Објаснете ја околината во близина на проектот односно активноста која се планира да се спроведе со планскиот документ од аспект на можни влијанија врз животната средина. (пр. планот предвидува изградба на резиденцијални објекти во близина на индустриска зона, објаснете дали индустриската зона ќе има влијание врз животната средина на планираните резиденцијални проекти):

Просторна единица на намената на земјиштето е дефинирана согласно дејностите и активностите кои се планирани да се случуваат на земјиштето, потребите на инвеститорот и согласно дозволените можности на Законот и Правилникот за урбанистичко планирање.

Затворањето на депонијата Пехчево опфаќа:

- Реобликување на депониското тело;
- Пасивен систем за собирање на гас составен од слој од чакал за дренирање на гас;
- Проектирање и изведба на ободен канал за зафаќање и одведување на површинските атмосферски води од депониското тело;
- Изведба на ограда околу депонијата со влезна порта;
- Рекултивирање на површините од кои е ископан отпад со насипување хумус и семе за затревување.

Депониското тело е реобликувано со цел да се обезбеди стабилност на депониското тело и вкупен волумен на отпад кој изнесува 30822 m³. Западно од пристапниот пат е означен просторот за депонирање на отпад во наредните 4-5 години, односно втората фаза е со вкупен волумен 8116 m³. Реобликуваното тело на депонијата е одалечено 50m од линијата на допирање на 50-годишна вода во постоечкиот водотек, така што отпадот кој е депониран во близина на водотекот треба да се ископа и соодветно депонира со набивање на површината определена за реобликуваната депонија, а ископаните површини треба да се култивираат со хумус и семе за затревување. Реобликуваното тело на депонијата Пехчево има форма на пресечен конус со максимална височина од 12 м и наклон на косините е 1V:2.5H, а горната површина е израмнета. Вкупната површина изнесува 7362 m², а вкупната должина на оградата е 430m, со влез од југоисточната страна.

Одлагањето на отпадот според проектираната состојба на депониското тело е со набивање во слоеви по 30 cm со минимум 6 поминувања со 40 тонски булдожер. Целта е добро набивање на депониското тело до финалната геометрија за да се избегне појава на нерамномерни слегања. Ископаниот отпад привремено ќе се одлага на растојание до 500m.



Објаснете ја важноста на планскиот документ за вклучување на аспектот на заштита на животната средина особено во поглед на промовирањето на одржливиот развој (да се наведе дали обемот на планскиот документ придонесува кон одржливоста и намалување на еколошките проблеми. Пр. еден инфраструктурен план може да има поголеми влијанија врз животната средина отколку некој образовен план на наставните планови).

Активирањето на овој простор ќе овозможи одржлив развој на повеќе дејности, кои ќе продуцираат економски ефекти не само во областа на туризмот и угостителството, туку и во останатите дејности непосредно поврзани со изработката и ефектуирањето на урбанистички решенија и тоа: проектирањето, градежништвото, комуналните дејности, трговијата, сообраќајот, занаетчиството, јавните функции и др.

Непосредниот ефект кој ќе произлезе со реализацијата на предложениот Урбанистички проект ќе се рефлектира врз зголемено ангажирање на расположливата работна сила преку нови вработувања во дејностите предвидени со планските содржини, односно позитивен кумулативен ефект врз социо-економската компонента и одржлива и интегрирана заштита на животната средина, што се одсликува преку:

- Социјална, економска и просторна кохезија во рамки на регионот, со оптимално користење на неговите специфични особености;
- Реализација на целите за заштита на животна средина релевантни за планскиот документ, преку примена на мерките за избегнување, ублажување и/или компензација на потенцијалните влијанија предложени во овој извештај;
- Зачувување, заштита, обновување и унапредување на квалитетот на животната средина;
- Заштита на квалитетот на амбиентниот воздух, избегнување, спречување или намалување на штетни емисии во воздухот;
- Заштита, зачувување и постојано подобрување на расположливите водни ресурси преку нивно одржливо користење, спречување или намалување на штетни испуштања, одведувањето и третман на комуналните отпадни води, третман на отпадни води од страна на самите субјекти;
- Избегнување и намалување на создадениот отпад, негово селектирање и повторно искористување и отстранување на прифатлив начин согласно законските решенија;
- Рамномерен и одржлив просторен развој, рационално уредување и користење на просторот;
- Рационално и одржливо користење на природните ресурси;
- Користење на обновливи извори на енергија;
- Зачувување и заштита на компонентите на биолошката и пределската разновидност и
- Избегнување, спречување или намалување на бучавата.

Кои еколошки проблеми се релевантни за планскиот документ. Опишете зошто истите се релевантни и опишете ја нивната природа и сериозност (објаснете ги проблемите кои спроведувањето на планскиот документ може да ги предизвика или да доведе до нивно зголемување, проблемите кои може да го забават неговото спроведување, како и проблеми кои спроведувањето на планскиот документ може да ги реши или намали).

Реализацијата на планскиот документ ќе доведе до делумно зголемена фреквенција на луѓе и сообраќај, зголемена бучава, создавање на прашина во фазата на изведба и сл.

Објаснете како планскиот документ кој е предмет на разгледување е поврзан со друг/и плански документ/и во хиерархијата на планирање. Наведете го називот на тој/тие плански документ/и и наведете ги клучните влијанија на тие плански документи врз животната средина. Определете ги разликите во клучните одлуки што се носат со предметниот плански документ и другите плански документи кои биле или ќе бидат предмет на оцена.

Условите за планирање треба да претставуваат влезни параметри и смерници при планирањето на просторот и поставување на планските концепции и решенија по сите области релевантни за планирањето на просторот, обработени во согласност со Просторниот план на Р. Македонија. Во планската документација се предвидени мерки во согласност со пропишаните мерки за заштита



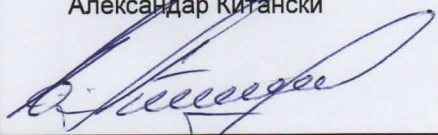
Доколку потенцијалните влијанија на клучните одлуки во планскиот документ веќе биле предмет на оцена или веќе биле разгледани во други плански документи во некоја поранешна фаза, резимирајте ги главните заклучоци на таа оцена и како тие заклучоци се користени во процесот на одлучување. Опишете дали претходно спроведената оцена е направена согласно најновите сознанија за влијанијата врз животната средина со цел да може истата да се користи во процесот на усвојување на постоечкиот плански документ.

Потенцијалните влијанија од предметниот плански документ не биле предмет на оцена.

Доколку потенцијалните влијанија од клучната одлука во овој плански документ ќе биде оценета во некоја подоцнежна фаза на планирање на пониско ниво, наведете како ќе обезбедите влијанијата што се утврдени во оваа фаза на донесување на планскиот документ да се земат во предвид при носењето на одлуката во подоцнежната фаза (пр. се спроведува стратемиска оцена на урбанистички план во кој се предвидува изградба на објект кој подлежи на постапка на оцена на влијанието врз животната средина).

Со урбанистичката документација почитувани се основните начела во процесот на урбанистичкото планирање и уредување на просторот, а тоа се:

- интегрален пристап на планирањето
- грижа за развој на регионалните особености
- остварување на јавен интерес и заштита на приватниот интерес
- хоринзонтална и вертикална усогласеност и координација
- уважување на научно и стручно утврдените факти и стандарди. Применети се сите методолошки начела за применување на правилникот за урбанистичко планирање.

ИЗЈАВА	Изјавуваме дека податоците дадени во овој формулар се точни, вистинити и комплетни.
Функција, име и презиме и потпис на лицето кој го носи планскиот документ во име на органот	Градоначалник на општина Пехчево: Александар Китански 
Датум: 29.04.2024 година Место: Пехчево	